


Island

Landkarten




Island

Satellitenbildkarte
1:900.000.
70 x 70 cm.
19.90 Euro. Nr. 6085

Dramatische Landschaftskontraste auch aus der Satellitenbildperspektive: die dunklen Lavafelder der aktiven Vulkanzone grenzen unmittelbar an die weißen Kältehöhen der größten Gletscher Europas. Das Ganze durchsetzt von

markanten Zentralvulkanen und riesigen Grundmoränenwüsten, eingerahmt von bizarren Fjordlandschaften im Nordwesten, Norden und Osten. Ein spektakuläres Satellitenbildmosaik. Aufgrund der verschärften Wolkenproblematik („Islandtief“) besonders aufwendig in der Herstellung.

Aufwendig auch die Wasserbearbeitung: echte Strukturen in Küstennähe gehen nahtlos in eine Meerestiefensimulation über. Insgesamt eine gestochen scharfe und äußerst faszinierende Abbildung - mit der Lupe sehen Sie sogar die Eisberge in der Lagune des Jökulsarlon schwimmen.

Island
Touristenkarten

Drei Karten im Maßstab 1:250.000.
59.95 Euro. Nr. 5188

Drei hochwertige Islandkarten mit einem auf aktuellen topografischen Daten beruhenden Relief, 50m-Höhenlinien, Straßen, Entfernungen und vielen wei-

teren Details sowie touristischen Informationen.

Mit diesem detaillierten Maßstab ist diese Kartenserie ein wichtiger Begleiter für Island-Rundreisen.

Die drei Karten sind auch einzeln zum Preis von je 21.80 Euro lieferbar.

Nr. 5188-1: Vestfirðir og Nordurland

Nr. 5188-2: Vesturland og Sudurland

Nr. 5188-3: Nordaustur og Austurland



Island Touristenkarten

Maßstab 1:300.000
14.50 Euro je Blatt.

Nr. 190201: Blatt 1 - Nordwest

Nr. 190202: Blatt 2 - Nordost

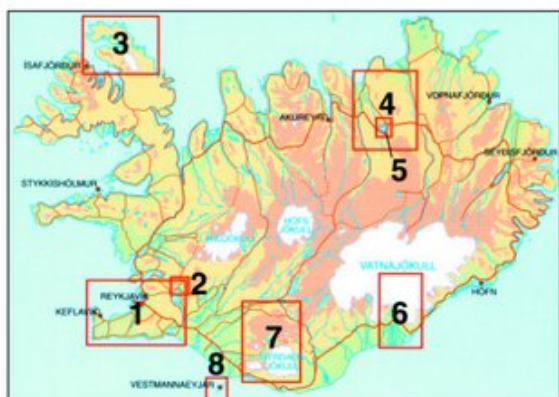
Nr. 190203: Blatt 3 - Südwest

Nr. 190204: Blatt 4 - Südost

Diese Kartenserie wurde speziell auf die Bedürfnisse von Touristen zugeschnitten. Sorgfältige Kartographie, ein praktischer Kartenschnitt, eine Entfernungstabelle und viele touristische Informationen wie z.B. Campingplätze, Museen, Not- und Schutzhütten, Schwimmbäder und vieles mehr machen sie zum unentbehrlichen Reisebegleiter. Auf der Rückseite finden Sie Farbfotos und eine kurze Beschreibung der größten Perlen isländischer Natur und Kultur. Alle Texte und Zeichenerklärungen in Deutsch!

Island
Übersichtskarte

Maßstab 1:600.000
15.80 Euro. Nr. 190210



Botanische Karte

Plöntukort
78 Zeichnungen, jeweils mit einer Karte des Verbreitungsgebietes, Blütezeit und Habitat.

Aufgefaltet hat sie ein Format von 100 x 70 cm.
Nr. 6482.
18.95 Euro.

Diese botanische Karte beschreibt die wichtigsten isländischen Pflanzen auf anschauliche und übersichtliche Weise. Sie ist ein unverzichtbares Hilfsmittel für alle Naturliebhaber, die auf ihren Reisen die Flora Islands kennenlernen wollen. Texte auch auf Deutsch!



Fjallabak

Maßstab 1:100.000
14.50 Euro.
Nr. 190302

Diese Karte umfasst die Zufahrten nach Landmannalaugar, die südliche Fjallabak-Piste und die Strecke nach Lakagigar. Darüber hinaus sind die beliebtesten Trekkingrouten angegeben. Auf der Rückseite der Karte befinden sich eine dreidimensionale Darstellung des Laugavegs von Landmannalaugar nach Þorsmörk und Farbfotos sowie Beschreibungen der Hauptattraktionen. Texte viersprachig, auch Deutsch!



Halendid

Hochlandkarte
Maßstab 1:300.000
14.50 Euro.
Nr. 190311

Diese Karte stellt Informationen über mit GPS vermessenen Pisten, Furten und Hochlandhütten bereit; die GPS-Koordinaten der wichtigsten Wegkreuzungen sind vermerkt, und auf der Rückseite befinden sich Farbfotos, Beschreibungen der Sehenswürdigkeiten, ausführliches Hüttenverzeichnis. Texte auch Deutsch!

In der gleichen Reihe:

Kjölor 14.50 Euro. Nr. 190305

Snaefellsnes 14.50 Euro. Nr. 190304

Vogelbeobachtungskarte

18.10 Euro. Nr. 190301

Island Spezialkarten

Nr. 6478. Je Blatt 14.95 Euro.

Diese topografische Kartenserie des Isländischen Landesvermessungsamtes enthält Höhenlinien und -punkte, (Hochland-)Straßen, Pisten, Furten, markierte und unmarkierte Wanderwege, Schutzhütten, Campingplätze, Orte, Flüsse, Seen und Gletscher, heiße Quellen und vieles mehr. Legende isländisch und englisch. Kartenschnitt s. unten.

Blatt 1: Sudvesturland 1:100.000.

18.95 Euro. Nr. 6478-1

Blatt 3: Hornstrandir 1:100.000.

14.95 Euro. Nr. 6478-3

Blatt 4: Húsavík-Myvatn 1:100.000. 14.95 Euro.

Nr. 6478-4

Blatt 5: Myvatn 1:50.000.

14.95 Euro. Nr. 6478-5

Blatt 6: Skaptafell 1:25.000 / 1:100.000.


14.95 Euro. Nr. 6478-6

Blatt 7: Þorsmörk-Landmannalaugar 1:100.000.

14.95 Euro. Nr. 6478-7

Blatt 8: Vestmannaeyjar 1:50.000. 14.95 Euro.

Nr. 6478-8



Kortabók Islands


Island Straßenatlas
1:300.000. Viersprachig,
auch Deutsch

136 Seiten. Ringheftung mit
Plastikhülle. 17 x 24 cm.

44.60 Euro. Nr. 4900

Dieser Straßenatlas ist den Bedürfnissen der Islandurlauber angepaßt. Das Land ist in 60 Kartenausschnitte unterteilt, deren großzügige Überlappung eine bequeme Verwendung ermöglicht.

Er enthält außerdem 38 Stadtpläne von Reykjavík und anderen Orten, sowie Informationen über Museen, Schwimmbäder, Zeltplätze, Golfplätze und Tankstellen. Umfangreiches Namensverzeichnis im Anhang.

Island
Essen + Trinken

Maike Hanneck

Islandkochbuch

164 Seiten mit 60 Fotos. Kartoniert.
14 x 21 cm. Nr. 5356. 32.00 Euro.

Mehr als 70 erprobte Rezepte stellen Ihnen die isländische Küche von damals und heute vor. Das Island-Kochbuch vereint landestypische Klassiker, wie Schwarzbrot, das 24 Stunden lang gebacken wird, Lammkeule aus der Grillgrube oder Heilbutt-suppe und moderne Gerichte wie Lamm-Carpaccio mit Kräutern, Seeteufel im Festtagsgewand und Blaubeer-Pie.

Auch spezielle Zubereitungsformen wie beim Kleiner-Gebäck werden leicht verständlich erklärt. Liebevoll zusammengestellte Hintergrund-Informationen gewähren Ihnen Einblicke in die isländische Lebensart und Kochkultur, und helfen Ihnen

- beim Lesen der Speisekarte im Restaurant
- sich im isländischen Supermarkt zurecht zu finden

- wenn Sie in Island Beeren, Kräuter oder Pilze sammeln möchten

- interessante Souvenirs auszuwählen

- ein Menü für ein isländisches Fest zuhause zusammenzustellen

- den richtigen Ersatz für typisch isländische Zutaten zu finden.

Der praktische Anhang enthält eine Warenkunde der isländischen Rohstoffe

und Produkte sowie einen kulinarischen Sprachführer mit über 1000 Begriffen rund ums Kochen, Essen gehen und Einkaufen!

Ein Island-Kochbuch voller Tipps für Kräuter- und Pilzsammler, Souvenir-Jäger, Camper und Geniesser.



Völundur Snaer Völundarson

Delicious Iceland

Isländisches Kochbuch in englischer Sprache

240 Seiten mit mehr als 150 meist ganzseitigen Farbfotos. Gebunden. Großformat 28 x 28 cm. Nr. 6500. 62.95 Euro.

Delicious Iceland celebrates the luscious cuisine and dazzling natural beauty of one of the most memorable places on Earth.

Chef Völundur Snaer Völundarson has worked in top restaurants all over the world, from Iceland and France to Chicago and the Bahamas. Here he shares his innovative recipes and, along with fellow writer Haukur gús tsson, gives an engaging overview of Iceland's traditional food culture.