


ten. Wertvolle Tipps zu Ausflugszielen und Sehenswürdigkeiten machen diesen Wanderführer zu einer Fundgrube für jeden Jütlandreisenden.



Udo Schroeter
● Angelführer
Küste und Boot. Meerforellenangeln und Lachsangeln.
 Jeweils ca. 65 Seiten mit zahlreichen Fotos und Kartenskizzen. Kartiert. 17 x 21 cm.

Bornholm
 Nr. 6433. 7.95 Euro.
Fünen
 Nr. 6434. 7.95 Euro.
Südjütland
 Nr. 6435. 7.95 Euro.

Langeland
 98 Seiten mit zahlreichen Farbfotos und Karten. Kartiert. 15 x 21 cm.
 Nr. 6389. 12.95 Euro.



Dieter Semmler
● Wohnmobil-Stellplätze Dänemark
Jütland - Fünen - Seeland - Langeland - Mön - Falster - Lolland
 Die schönsten Stellplätze
 160 Seiten mit zahlreichen Farbfotos und Kartenskizzen. Kartiert. 15 x 21 cm.
 Nr. 6574. 19.90 Euro.

Erleben Sie das Meer und die Strände an Nord- und Ostsee + Genießen Sie Wanderungen und Radtouren + Bewundern Sie die historischen Bauten und die Kultur in den Städten + Finden Sie Ruhe beim Angeln am Meer oder an den Fischteichen + Entspannen Sie auf den ruhigen und guten Stellplätze
 Hier finden Sie Ihr Ziel:
 Farbige Stellplatzfotos geben Ihnen einen hervorragenden Eindruck von den Stellplätzen; Listen über Stellplätze an den Autobahnen, in den Ortszentren, am Strand, an Angelteichen, Stellplätze zum Nulltarif und Plätze für Caravan erleichtern Ihnen die Auswahl Ihres Platzes

Dänemark Landkarten



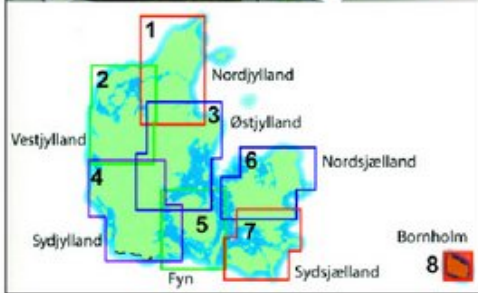
● Autoatlas Dänemark
 Maßstab 1:200.000. 96 Seiten. Spiralbindung; im Schub. Großformat 31 x 28 cm. Nr. 110010. 22.95 Euro.
 Dieser praktische Atlas auf der Grundlage der Gebietskarten bietet neben den 18 Kartenseiten auch viele andere Informationen.
 Inhalt:
 Dänemark 1:200.000
 Öresundsregion 1:250.000
 Namensregister
 Stadtpläne von Kopenhagen (6 Seiten), Århus, Odense, Aalborg, Esbjerg und 11 weiteren Städten, jeweils mit Straßenregister
 Nationale Radwege in Dänemark
 Badeplätze und Waldwege für Hunde
 Wanderwege in dänischen Nationalwäldern
 Verkehrsinfos
Die Abbildung zeigt die Ausgabe 2008; wir liefern die jeweils aktuelle!

Dänemark Reiseführer Suche ...
 Weitere Reiseführer und Landkarten für Dänemark im Online-Shop:
 > Bücher
 > Dänemark
 > Reise- & Aktivführer
www.Nordland-Shop.de



Gebietskarten
 Diese aktuelle Straßenkartenserie informiert auch über Sehenswürdigkeiten, Strände, Übernachtungsmöglichkeiten und vieles mehr. Auf der Rückseite finden Sie ausführliche touristische Informationen zu den meisten Städten in deutscher Sprache.

Maßstab: 1:200.000
Preis je Blatt: 4.95 Euro
Dänemark DIE GENERAL KARTEN
 1:200.000 1 von 8 Blättern
 Bestellnr.:
 110101 Skagen, Aalborg, Århus
 110102 Horsens, Esbjerg, Flensborg
 110103 Kopenhagen, Roskilde, Bornholm

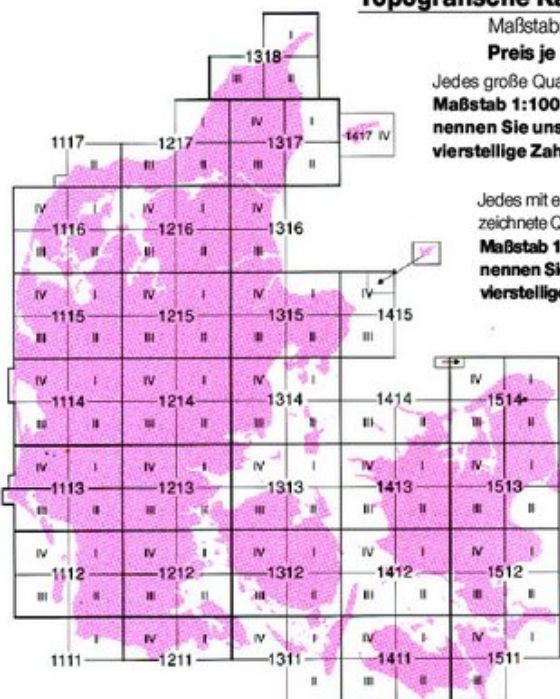


Dänemark Fahrradfürer
Acht dänische Fahrradreise-führer mit Fahrradkarte
 Jeder Band enthält 82 Seiten mit vielen Farbfotos und Kartenskizzen und eine beiliegende, wasserfeste Fahrradkarte im Maßstab 1:100.000 bzw. 1:50.000. Kartiert. Je 18 x 21 cm.
 124.95 Euro. Nr. 6242

Die vom dänischen Fahrradverband herausgegebenen Fahrradreise-führer präsentieren in jedem Band zahlreiche Routen und stellen sie ausführlich vor. Daneben gibt es viele Seiten mit speziellen Themen und Fakten zur Reisevorbereitung und -durchführung. Jeder Band enthält auch Stadtpläne der durchfahrenen Städte. Insgesamt eine Reiseführer- und Landkartenserie, die unverzichtbar ist für die Vorbereitung einer erlebnisreichen Fahrradtour.

Selbstverständlich sind auch alle Fahrradreise-führer einzeln zum Preis von je 17.80 Euro lieferbar:
 Nr. 6242-1 Nordjütland
 Nr. 6242-2 Westjütland
 Nr. 6242-3 Ostjütland
 Nr. 6242-4 Südjütland
 Nr. 6242-5 Fünen
 Nr. 6242-6 Nordseeland
 Nr. 6242-7 Südseeland
 Nr. 6242-8 Bornholm

Topografische Karten
 Maßstab: 1:50.000 bzw. 100.000
Preis je Blatt: 12.95 Euro.
 Jedes große Quadrat bezeichnet eine Karte im Maßstab 1:100.000; bei einer Bestellung nennen Sie uns bitte die Nr. 110070 und die vierstellige Zahl im Quadrat.
 Jedes mit einer römischen Ziffer (I - IV) gekennzeichnete Quadrat entspricht einer Karte im Maßstab 1:50.000; bei einer Bestellung nennen Sie uns bitte die Nr. 110060, die vierstellige Zahl im Quadrat und zusätzlich die römische Ziffer.



Zum Bestellen anderer topografischer Dänemark-Karten fordern Sie bitte den genauen Kartenschnitt an.

● Cykelkort Danmark
Radwanderkarte Dänemark
 1:500.000, gefaltet.
 Nr. 6525. 15.90 Euro.

Die Radwanderkarte von Dänemark im Maßstab 1:500.000 ist mit ihren zahlreichen Informationen für einen Radwanderurlaub in Dänemark unentbehrlich. Sie umfasst ausgeschilderte nationale und regionale Radwanderwege, Straßen mit Radwegen, Jugendherbergen, Campingplätze, Touristenbüros und vieles mehr.
 Die Radwanderkarte ist also die ideale Planungskarte für einen erlebnisreichen Radurlaub in Dänemark.

