

Dänemark




Flaggen-Aufkleber Dänemark

Selbstklebender Aufkleber im Format 15 x 10 cm. 0.95 Euro. Nr. 7048DK
Hergestellt in aufwendigem Siebdruckverfahren; abrieb- und waschfest.

Fahne Dänemark

100% Polyester. 150 x 90 cm. 9.95 Euro. Nr. 4950



Tina und Horst Herzig / Reinhard Ilg

Reise durch Dänemark

Bildband
128 Seiten mit sehr vielen Farbfotos und Karten. Gebunden. Großformat 24 x 29 cm. Nr. 4594. 16.95 Euro.

Dieser Reisebildband zum Niedrigpreis vereint nicht nur eine Fülle von hervorragenden Fotos sondern bringt Ihnen mit seinen Specials Dänemark auch textlich näher.



Christian Gehl

Kopenhagen

Reiseführer
264 Seiten mit 157 Farbfotos, 19 Kartenskizzen und einem beiliegenden Stadtplan. Kartiert. 12 x 19 cm. Nr. 6620. 14.90 Euro.
Mit 500.000 Einwohnern ist Kopenhagen die vielleicht kleinste Weltstadt überhaupt - quicklebendig, lässig und immer mit einem Hauch Chic. Zuletzt haben moderne Bauwerke wie die Oper und die Königliche Bibliothek die Stadt in den internationalen Blick gerückt. Schon immer bewundert und geliebt wurden Kopenhagens Schlösser, seine romantischen Altstadtgassen, die vielen spannenden Museen, der berühmte Vergnügungspark Tivoli oder der Flanierhafen Nyhavn.

Ungemein spaziergänger- und radfahrerfreundlich und durch die Lage am Meer mit außergewöhnlich guter Luft gesegnet, bietet Dänemarks Hauptstadt beste Argumente für eine Verlängerung des Wochenendes. Wer dann noch ein bisschen raus aus der Stadt will, findet im avantgardistischen Arken Museum für moderne Kunst oder im eine halbe Zugstunde entfernten Malmö lohnende Ziele. Die Küste nördlich von Kopenhagen lockt mit einer Panoramafahrt am Meer entlang und einem der schönsten Museen der Welt, Louisiana.



Moleskine City Notebook Kopenhagen

Das legendäre Notizbuch von Hemmingway, Picasso und Chatwin
228 Seiten aus chlorfrei gebleichtem Papier. Gebunden mit zwei Lesebändchen und Gummibandverschluss. 9 x 14 cm. Nr. 6634-K. 15.90 Euro.

Mit U-Bahn-/S-tog-Netz, Bahnhofsverzeichnis, 28 Seiten Stadtplan und Straßenverzeichnis sowie 96 Seiten mit Reitern für das persönliche Stadttagebuch und Platz für eigene Eintragungen auf 62 leeren Seiten. Mit Fächer tasche, 32 Zettel zum Abreißen und Gummiband-Verschluss.
„For every traveller who has any taste of his own, the only useful guidebook will be the one which he himself has written.“ ALDOUS HUXLEY

Dänemark Reiseführer



Michael Moll

Die schönsten Routen durch Dänemark

Das spezielle Wohnmobil-Bordbuch für individuelles Reisen, Entdecken und Genießen. Erlebensorter, fantastische Fahrstrecken, Camping- und Stellplätze, sportliche Aktivitäten, interessante Citybesuche, idyllische Picknickstellen, spektakuläre Naturphänomene
264 Seiten mit vielen Farbfotos und einem 33seitigen Routenatlas. Kartiert. 16 x 23 cm. Nr. 6442. 17.50 Euro.
Sieben detailliert ausgearbeitete Routen zu den schönsten und interessantesten Punkten in Jüt-


land, auf Seeland, Fynen, Langeland, Moen und Bornholm.
Das Buch hilft schon bei der Reiseplanung und führt mit übersichtlichen Karten und Streckenplänen zu allen beschriebenen Orten. Es listet zahlreiche Campingplätze mit allen Details auf und beantwortet Fragen nach Stellplätzen und dem freien Übernachten.
Weiterhin werden ein Stadtrundgang durch Kopenhagen und weitere interessante Städte mit ihren Sehenswürdigkeiten und Museen beschrieben.
- Angaben zu Restaurants und Tipps, wo man landestypische Produkte erstehen kann
- Anreise mit Routenvorschlägen
- Über 200 Camping- und Stellplätze mit GPS-Daten
- Parken bei Stadtbesichtigungen
- Idyllische Picknickplätzchen in stiller Natur
- Die schönsten Strände an Nord- und Ostsee
- Hilfestellungen für den Notfall



Horst-Dieter Landeck

Nord-Ostsee-Radweg / Grenzroute

Deutsch-Dänischer Radwanderführer
100 Seiten mit zahlreichen Karten im Maßstab 1:100.000 sowie vielen Farb- und historischen S/W Fotos. Spiralbindung. 22 x 11 cm. Nr. 6554. 9.90 Euro.
Dieser Radführer verbindet den Nord-Ostsee-Radweg und die Grenzroute zu einer Rundtour von etwa 200 km Länge. Beide Radwanderwege bieten zudem ideale Verbindungen zu den beliebten Radfernwegen dieser Region: Ostseeküsten-Radweg, Ochsenweg, Nordseeküsten-Radweg, dänischer Ostsee-Radweg und die dänische Nationalroute 8. Damit ergeben sich zahlreiche Kombinationsmöglichkeiten, die Radtouren nach Belieben auszudehnen.




Dorothee Sänger / Michael Gahr

Dänemark Jütland

Wandern im Land zwischen zwei Meeren. 50 ausgewählte Touren durch Jütlands Dünen, Heiden und Wälder.
176 Seiten mit 90 Farbfotos sowie 50 Höhenprofilen und 50 Kartenskizzen. Kartiert. 12 x 17 cm. Nr. 6204. 12.90 Euro.
Sonne, Strand und weites Meer - doch zum Baden und Surfen allein ist Jütland viel zu schade. Viele der hier beschriebenen Wanderungen folgen der vielgestaltigen Küste Jütlands: weiten Stränden, malerischen Fjorden und atemberaubenden Steilküsten. Die Touren führen aber auch durch einsame Heide- und Dünenlandschaften, durch ausgedehnte Marsch- und Sumpfgebiete und durch eigentümliche Binnen- und Küstenwälder.
Dorothee Sänger und Michael Gahr sind seit Jahren in Jütland unterwegs und haben eine abwechslungsreiche Auswahl von 50 Touren zusammengestellt. Die landschaftliche, geologische und kulturhistorische Einzigartigkeit Jütlands wird in fast durchwegs familienaugenlichen Wanderungen erschlossen. Naturkundlich interessierte Wanderer kommen besonders bei Exkursionen zu Vogelbeobachtungsplätzen und in Naturschutzgebieten auf ihre Kosten. Die detaillierten Tourenbeschreibungen der Wanderungen sind mit Farbfotos treffend illustriert und werden durch Kartenausschnitte mit eingetragener Routenverlauf ergänzt.
Viele der Touren führen zu besonders lohnenden, aber weniger bekannten Naturschönhei-

Färöer-Inseln



Fahne Färöer

100% Polyester. 150 x 90 cm. 9.95 Euro. Nr. 5135

Alexander Wachter

Färöer

Reiseführer

278 Seiten mit zahlreichen Fotos, Kartenskizzen und Plänen. Kartiert. 12 x 19 cm. Nr. 4502. 17.90 Euro.

Dieser Färöer-Reiseführer bietet Ihnen viele Informationen. Orte und Landschaften: Streymoy, Torshavn, Kirkjuböur, Vestmanna, Kivik, Saksun, Eysturoy, Elduvik, Funningur, Göta, Gjög, Vagar, Slatarratindur, Mykines, Insel der Papageitaucher, Nordinseln, Klaksvik, Hvannasund, Siedlungen hinter schwarzen Tunnelröhren, Tröllanes, Nolsoy, Langabrekka, Hestur.

Segeltörn zum Vogelkliff, Kultur, Insel mit zwei Bewohnern, Sandoy, Sandstrand in Sandur, Suduroy, Sumba, Kohleabbau mit Spitzhacken, Tröroyri, Farjain, Wallspinnerei Siri. 14 Wanderungen mit GPS-Daten und allen anderen notwendigen Angaben; 8 davon für Island-Transitreisende. Viele praktische Tipps und Tricks für Ihre Färöer-Reise und viele Informationen zu Land und Leuten.



Färöer-Atlas

Maßstab 1:100.000 Nr. 116001. 19.95 Euro.
Karten-Atlas mit 6 Blättern, einer Übersichtskarte und touristischen Informationen.

Einen kombinierten Island- und Färöer-Reiseführer finden Sie auf Seite 78!