



Björn Klauer  
**Mystischer Norden**  
 Norwegen - Die Stille jenseits des Polarkreises  
 Bildband, Text Norwegisch, Deutsch und Englisch  
 144 Seiten mit mehr als 100 meist ganz- oder doppelseitigen Farbfotos.  
 Gebunden. Großformat 25 x 23 cm.  
 49.90 Euro.  
 Nr. 6263

Eine Reise durch Nordnorwegen ist eine Reise in einer mystischen und grandiosen Landschaft. Kälte und Schnee versetzen die Natur in einen halbjährigen Winterschlaf, während das Nordlicht über den dunklen Himmel flackert. Ein in eine unendliche Stille gehülltes Land - bis im Frühling die Sonne alles wieder zum Leben erweckt. Björn Klauer hat Nordnorwegen in mehr als 25 Jahren mit Schlitzenhunden bereist. Mit der Kamera fing er das geheimnisvolle Licht des Nordens ein. Dieser Bildband erzählt vom Erleben der großartigen Natur jenseits des Polarkreises und ist zugleich Björn Klauers Liebeserklärung an seine neue Heimat.



Bernd Römmelt  
**● Nordland**  
 Lapland-Bildband mit herausnehmbarem Reisebegleiter: Routen vom Nordkap und Reiseinformationen von A bis Z  
 144 Seiten mit mehr als 200 Farbfotos.  
 Gebunden. Großformat 30 x 30 cm.  
 \*\*früher 45.00 Euro,  
**jetzt nur 25.00 Euro!**  
 Nr. 5650

Dieser einzigartige Bildband zeigt das faszinierende Lapland. Mit wertvollen Reise-, Übernachtungs-, Camping- und Routen-Tipps für unterwegs.

Lapland ist die letzte Wildnis Europas. Es umfasst Teile Norwegens, Schwedens und Finnlands nördlich des Polarkreises. Bernd Römmelt zeigt mit einzigartigen Fotos das faszinierende Land und seine Bewohner, die Samen, die als letztes Urvolk Europas gelten.

Ein herausnehmbarer 48-seitiger Reisebegleiter bietet mit wertvollen Reise-, Übernachtungs-, Camping- und Routen-Tipps zudem optimale Impulse für alle, die sich auf den Weg zum Nordkap machen wollen.


**Nordkalotten**

Lapland-Karte im Maßstab 1:700.000.  
 11.45 Euro. Nr. 154096


Diese Sonderkarte der schwedischen Auto- und Touristenkarte bietet sehr viele touristische Informationen im Kartenbild. Sie umfaßt die nördlichen Landesteile von Norwegen, Schweden, Finnland und Rußland (etwa oberhalb der Höhe von Piteå in Schweden)



**Lapland**



**Lapland Fahne**  
 Hochwertiges Material und Druckverfahren: 100% Markenvollpolyester (Knittedware), extra reißfeste Qualität, chemisches Druckverfahren. 150 x 100 cm.  
 9.95 Euro. Nr. 5319



Godela Unselid  
**● Bergtundra - Streifzüge in die Einsamkeit**  
 380 Seiten. Kartoniert. 14 x 21 cm.  
 Nr. 6552. 16.90 Euro.

Im hohen Norden Europas berührt die Wildnis noch den Rand des Kontinents, und die Pfade verlieren sich im Nirgendwo:

Dies ist ein Buch für Menschen, die sich fortträumen wollen.

„Glitzernde Schneeschmelzbäche, gleißende Restschneefelder, und auf den trockenen Eiskern flimmert die Hitze über dem Stein.“

Selten wohl ist die lebendige Gegenwart einer urtümlichen Landschaft so in den Worten aufgehoben und zur Sprache gebracht worden wie hier. Und wie nebenbei wird in eingestreuten, scharfgeschliffenen Reflexionen der schöne Schein hochgestylter Outdoorerlebniswelten zerrissen, der Mythos eines „uralten Lebens im Einklang mit der Natur“ sezziert und in seiner burlesken Tragikomik bloßgelegt ...

Es ist eine Hommage an die karge Weite, an die Freiheit jenseits der Zivilisation, poetisch, zynisch, detailgenau.

„Die Autorin entführt“ - wie die FAZ es in der Rezension eines früheren Buches beschreibt - „Ihre Leser in eine Gegenwelt jenseits der Vorgärten und Einkaufszentren, in eine Welt von unwüchsigem Leben.“

Wulf Brinkmann  
**● Immer wieder Lapland**


Ein Reisebuch - nicht nur für Motorradfahrer  
 200 Seiten mit eigenen Farbfotos.

Kartoniert.  
 12 x 19 cm.  
 Nr. 6522.  
 14.90 Euro.

Im Mittelpunkt des Buches stehen drei abenteuerliche Motorradreisen nach Lapland; dokumentiert mit jeweils 10 Farbfotos und einer Übersichtskarte. In einem ausführlichen Anhang werden Tipps und Informationen zu den Reiseländern und der Ausrüstung gegeben und Sie erfahren etwas über lohnens-



werte Ziele und Sehenswürdigkeiten finnisch-, norwegisch- und schwedisch Laplands.



Felix Heidenberger  
**● Weißes Paradies am Polarkreis**  
 Mit Skiern auf dem Königsweg durch Lapland  
 160 Seiten. Gebunden. 14 x 21 cm.  
 Nr. 6551. 19.80 Euro.

Der Kungleden, der Königsweg, ist keiner Pilgerweg wie der Jakobsweg zum Grab eines Heiligen. Und doch ist dieses Laplandabenteuer auch so etwas wie eine Pilgerfahrt in ein gefrorenes Paradies, in die letzte Wildnis Europas im Norden, an die Grenzen der Natur und der eigenen Leistungs- und Leidenfähigkeit.

Die Wanderung durch Schnee und Eiseskälte, war sie nicht - zumindest für einen der Teilnehmer - auch zu einem Bußweg geworden?

Die vorliegende Lapplanderzählung ist eine überarbeitete Neuaufgabe des 1990 im Verlag Frederking & Thaler erschienenen Erlebnisberichts 'Mit Skiern durch das weiße Lapland'.



Barbara Schaefer  
**Nordlicht, Joik und Rentierschlitten**  
 Lebensweisen in Lapland  
 132 Seiten. Gebunden. 14 x 21 cm.  
 Nr. 5865. 13.90 Euro.

Eine Liebeserklärung an die unendliche Weite und die Einsamkeit des hohen Nordens

Im Winter ist es stockfinster und im Sommer regnet es. Welch ein Glück, dass sich diese Vorurteile hartnäckig halten, denn so können Lapland-Reisende die Weite des Landes ungetrübt von Massenandrang genießen.

Die Landschaft reicht von den finnischen Seen über die schwedischen Ebenen bis über Norwegens Berge hin zum Meer mit seiner zerfranst Küste.

Dieses Land dort oben im Norden habe 'ganz abscheulich' ausgesehen, schreibt Selma Lagerlöf in 'Nils Holgersons wunderbarer Reise': „Es hatte nur kahle Berge und steile Hänge, man konnte dort unmöglich wohnen und leben.“ Stimmt das? Barbara Schaefer reiste viele Wochen kreuz und quer durch Lapland, zumeist nördlich des Polarkreises. Sie nahm an einem dreihundert Kilometer langen Hundeschlittenrennen teil, zockelte mit Rentierschlitten durch die Winterwelt, um die Legenden der Samen und ihre Probleme in modernen Zeiten