

Dirk Kruse-Etzbach

Finland

Tipps für individuelle Entdecker


576 Seiten mit sehr vielen Farb- und Schwarzweißfotos sowie 40 Karten und einer herausnehmbaren Reisekarte. Kartografiert. 13 x 20 cm. Nr. 3945. 22.95 Euro. Finland bietet mehr als Seen und Wälder: Sandstrände und weitläufige Landschaft, die Schären mit unzählbaren kleinen und großen Inseln, aber auch Städte wie Helsinki, Turku oder Vaasa.

Sportinteressierte kommen sowohl im Sommer als auch im Winter auf ihre Kosten.

Dieses Reisehandbuch beschreibt Touren durch ganz Finnland, die zu den schönsten Zielen des Landes führen.

Das Besondere dieses Reiseführers:

- über 40 Karten im Buch sowie herausnehmbare Reisekarte
- über 230 Übernachtungstipps für alle Preiskategorien
- 120 aussagekräftige Restaurantempfehlungen
- faszinierende Farbfotos
- Infokästen, die Hintergründe zu erläutern
- aktuelle Preisübersicht auf den Grünen Seiten



Heiner Labonde / Jessica Kuehn-Velten

Finland: Åland-Inseln

Reisehandbuch

230 Seiten mit 60 Fotos sowie 7 Karten und Plänen. Kartografiert. 12 x 16 cm. Nr. 5864. 16.90 Euro.

Åland: 6.700 Inseln und Schären zwischen Schweden und Finnland, eine autonome finnische Provinz mit eigenem Parlament, eigener Flagge, eigenen Briefmarken und 26.000 Bewohnern, die Schwedisch sprechen und stolz sind auf ihre Bauern- und Seefahrertradition.

Ein Schärenparadies - die Vielfalt von Fauna und Flora, der schnelle Wechsel des Landschaftsbildes: von sanft bis rau, mal dicht bewaldet, mal kahler Fels, doch immer dem Wasser nah, wie geschaffen für Naturliebhaber und Outdoorer: segeln und paddeln, schwimmen und angeln, golfen, reiten, Rad fahren, wandern.

Kultur: Kunst und Handwerk, Mittsommerstangen und Wikingerfeste, Kirchenmusik und Rockfestival, maritime kulinarische Spezialitäten und hochprozentiger Apfelschnaps.

Vor Ort unterwegs: Mit Fähren geht es von Insel zu Insel; jede ist anders und lohnend, will entdeckt und erforscht werden. Die Hauptstadt Mariehamn ist klein und überschaubar, provinziell und gleichwohl lebendig und weit offen. Cafés und Hafenpromenaden, Ateliers und Restaurants laden zum Bummeln, Entdecken, Erleben ein.

Finland

Landkarten

Straßenatlas Finland

Tiekartasto

336 Seiten. Spiralbindung. Großformat 23 x 30 cm. Nr. 2368. 59.95 Euro.


Dieser finnische Autoatlas enthält:

Finland-Karten im Maßstab 1:200.000 für den Süden (bis zur Höhe von Oulu) und 1:250.000 für den Norden und mehr als 50 Stadtpläne und Stadtumgebungskarten im Maßstab 1:40.000 bzw. 1:100.000.

Die Karten werden durch ein umfangreiches Namensregister mit fast 50.000 Einträgen erschlossen.

Weiterhin finden sich hier für die Reiseplanung und -durchführung viele andere wichtige Informationen wie zum Beispiel Entfernungstabelle, Verkehrszeichen und vieles mehr.

Die Abbildung zeigt die Ausgabe 2008; wir liefern die jeweils aktuelle Ausgabe!



Finland GT-Straßenkarten

Maßstab 1:200.000/1:250.000 **Je Blatt 14.40 Euro.**

Diese hochqualifizierten Reisekarten mit ausführlichen Informationen wie z.B. Sehenswürdigkeiten, Campingplätze, Badestellen, Angelmöglichkeiten decken Finnland komplett ab; Zeichenerklärung auch in Deutsch.


Bitte geben Sie bei Ihrer Bestellung als Artikelnummer die 1410XX (XX = Blattnummer) an.

Finland Strassenkarte

mit Stadtdurchfahrtsplänen und Erläuterungen.

Maßstab 1:800.000

Nr. 140010. 14.40 Euro.



Fahrrad-Atlas Helsinki

1:30.000 / 1:50.000

Helsingin seutu pyöräilykartasto


Cykelkarta över Helsingforsregionen

72 Seiten. Spiralbindung. Verpackt in wetterfester Kunststoffhülle. 17 x 25 cm. Nr. 6589. 27.80 Euro.

Dieser Atlas zum Radwandern in der Helsinki Region umfasst das Gebiet von Espoo, Helsinki, Järvenpää, Kauniainen, Kerava, Kirkkonummi, Nurmijärvi, Sipoo, Tuusula und Vantaa.

Neben den Kartenseiten enthält der Atlas wichtige Verkehrshinweise, Adressen von Fahrrad-Läden und ein umfangreiches Namensregister. Text finnisch und schwedisch.

Die finnischen Wander- und Touristenkarten finden Sie auf der nächsten Seite ...



Outdoorkarten Finland

zum Wandern, Radwandern oder Kanufahren

Sechs Blätter im Maßstab 1:200 bzw. 400.000.

Nr. 4866-X (X = Blattnummer). **Je Blatt 19.95 Euro.**

Diese Kartenserie des finnischen Landesvermessungsamtes wurde speziell für alle Outdoor-Aktivitäten hergestellt. Neben dem üblichen Kartenbild verzeichnet sie sowohl die landesweiten wie auch die regionalen Radwege sowie Wanderwege und Kanurouten. Daneben finden sich viele touristischen Informationen und einige Erklärungen auf Finnisch, Schwedisch und Englisch.

Die Blätter 1 bis 5 haben einen Maßstab von 1:200.000; das Blatt 6 1:400.000.

- Blatt 1: Etelä - Suomi
- Blatt 2: Länsi - Suomi
- Blatt 3: Keski - Suomi
- Blatt 4: Itä - Suomi
- Blatt 5: Oulu-Suomussalmi
- Blatt 6: Lappi

Alle 6 Outdoorkarten zusammen: Nr. 4866. 98.00 Euro.