


zeichnet von Seenlabirynthen und Felsmassen; das Jämtlandsfjäll mit hochalpinem Charakter und durchzogen von langgestreckten U-Tälern und das Lapplandsfjäll mit dem beeindruckenden Bergmassiv des Sarek.

Wanderer haben sich an die Regeln des Jedermannsrechts zu halten, die in den Naturreservaten und Nationalparks bindend gelten. Michael Hennemann und Rüdiger Lohf beschreiben nicht nur den bekannten, viel bewanderten nördlichen Teil des Pfades, sondern auch den unbekannteren südlichen Teil. Den nördlichen Königspfad unterteilen die Autoren in sieben, den südlichen in acht Etappen. Die ausführlichen Tourenbeschreibungen werden durch Anreise- und Übernachtungstips vervollständigt.



Michael Hennemann  
**● Nordkalottleden**

*Der Weg ist das Ziel*  
 Outdoor-Handbuch  
 107 Seiten mit zahlreichen Farbfotos und Kartenskizzen. Taschenbuch.  
 Nr. 6129. 9.90 Euro.

Der Nordkalottleden passiert insgesamt 15 Mal die Grenzen zwischen Norwegen, Schweden und Finnland. Er führt auf über 800 km durch die abwechslungsreichen Fjällregionen Lapplands und entwickelte sich seit seiner Eröffnung 1993 schnell zu einem der beliebtesten Trails in Skandinavien, der bekannte Nordland-Klassiker wie Kungaleden und Padjelantaleden mit unbekannteren Wanderregionen wie z.B. der Finnmark verknüpft.

Detailliert beschreibt Michael Hennemann den Abschnitt zwischen Kautokeino und Abisko. Ob benötigtes Kartenmaterial, Hüttenübernachtung, Wegmarkierung oder Proviant: Dieser treue Tourenbegleiter liefert verlässliche Antworten zu allen Fragen vor, während und nach einer Tour durch die letzte Wildnis Europas.



Andrea Michel  
**Vom Wandern in Schwedisch Lappland**

*Routen - Erlebnisse - Natur & Kultur*  
 148 Seiten mit einigen SW-Fotos und Zeichnungen. Kartiert. 15 x 21 cm.  
 Nr. 5774. 20.50 Euro.

**Die Buchbeschreibung finden Sie unter LAPPLAND auf Seiten 73 ...**

## Schweden Kanu-/Kajakwandern




Peter Mertz  
**Südschweden - Die schönsten Kanutouren**

*Flussverlaufsskizzen - Einkehr- und Übernachtungsmöglichkeiten - Kanuverleihe*  
 192 Seiten mit sehr vielen Farbfotos und Kartenskizzen. Kartiert in Plastikschutzhülle. 12 x 19 cm.  
 Nr. 6138. 19.90 Euro.

Wälder, Seen, Einsamkeit, Elche. Schweden bietet einzigartige Naturerlebnisse. Dabei gilt für Kanuten vor allem das südliche Mittelschweden als Eldorado. Ob Tagestour oder mehrtägiger Ausflug hier werden die 30 schönsten und bekanntesten Seen und Wasserläufe, Klassiker wie der Götakanal, aber auch echte 'Geheimtipps' zwischen Helsingborg und Stockholm vorgestellt.

Einsteiger und ambitionierte Wasserwanderer können auf die Beschreibung von mehr als 1000 Paddelkilometern zurückgreifen.




Björn Nehrhoff von Holderberg  
**● Seekajaktour Göteborg - Oslo**

*Der Weg ist das Ziel*  
 185 Seiten mit zahlreichen Farbfotos und Kartenskizzen. Taschenbuch.  
 Nr. 6479. 12.90 Euro.

Björn Nehrhoff von Holderberg beschreibt in diesem Outdoor-Handbuch das vielgestaltige Seekajakrevier zwischen Göteborg und Oslo. Mitten in den tausenden von Eilanden finden Sie mit Hilfe dieses praktischen Büchleins Ihren perfekten Platz.

Wollen Sie Ihr Zelt auf einer friedlichen Wiese, gut geschützt und umrahmt von bizarren Kiefern oder weit draußen im Skagerrak auf einem schroffen Außenposten in Form eines einsamen, baumlosen Felsens aufschlagen? Je nach Ihrer Fassung finden Sie gute Tipps für eine abenteuerliche Reise durch das Insel-Labyrinth.


Dazu bekommen Sie Informationen über die Reise-länder Schweden und Norwegen und Tipps zur Ausrüstung und Planung.



**Glaskogen Naturreservat**  
*Abenteuerkarte für eines der beliebtesten Kanureviere Schwedens*

Eine Karte im Maßstab 1:50.000.  
 45 x 60 cm. Nr. 3790. 11.95 Euro.

Die Karte enthält im Kartenbild viele wichtige Informationen wie Übernachtungsplätze, Rasthütten, Badeplätze, Müllablagestellen, Trinkwasserstellen, Campingplätze und vieles mehr. Auf der Rückseite finden Sie - auch in Deutsch - Hinweise zum Naturreservat, Verhaltenshinweise und Adressen.




**Kanuland Dalsland-Nordmark**  
*Der Führer durch das klassische Kanurevier in Schweden*

*Aktualisierte Ausgabe 2005*  
 40 Seiten mit sehr vielen Farbfotos und 11 Kartenseiten im Maßstab 1:100.000. Geheftet in einer praktischen Klarsicht-hülle. Großformat 21 x 30 cm.  
 Nr. 3651. 15.00 Euro.


Der unentbehrliche Aktivführer für das beliebteste Kanurevier Schwedens. Das Buch enthält nicht nur alle notwendigen Karten im Maßstab 1:100.000 sondern auch noch alle anderen wichtigen Informationen wie z.B. Lagerplätze, Einkaufsmöglichkeiten, Naturschutzgebiete, Sehenswür-

digkeiten, Verleihstationen, Campingplätze, Schleusen und vieles mehr. Eine vielseitige Einführung macht Sie mit der Landschaft, den Lagerplätzen, den Tieren und Pflanzen und der richtigen Paddeltechnik vertraut. Dieses Buch braucht jeder, der eine Paddeltour im Dalsland plant und erfolgreich erleben möchte.



**● Dalsland**  
*Kanutourenkarte*  
 Maßstab 1:100.000. Format 70 x 50 cm. Die Karte ist zweiseitig folienkaschirt und somit extrem robust und spritzwasserfest. Nr. 6336. 15.00 Euro.

Karte mit Schummerung, Höhenlinien und GPS Gitter. Alle offiziellen Bivakplätze sind eingezeichnet; mit separaten Kartenskizzen der Kanu-umtragstellen.



**Värmland**  
*Freizeit- und Kanukarte*  
 Maßstab 1:100.000  
 Nr. 135011. 11.95 Euro.

Diese Freizeitkarte umfasst das Gebiet rund um Arvika, im Westen die norwegische Grenze, im Norden bis Torshyttan, im Osten bis Sunne und im Süden bis Svanskog. Sie verzeichnet Kanuzentralen, Zelt- und Lagerplätze, Tragestellen, Lebensmittelläden, Telefone, Wanderwege, Langlauf-Loipen, Badeplätze und vieles mehr. Auf der Rückseite finden Sie touristische Informationen in schwedischer Sprache.

