

**Mit dem Wohnmobil nach Nord-Schweden**

*Tipps - Tricks - Touren - Tolle Strände*  
240 Seiten mit mehr als 300 Fotos und informativen Tourenkarten. Kartiert. 11 x 22 cm. Nr. 5811. 14.90 Euro.

Fast 8000 km in 14 Touren durch Nord-Schweden, Stoff für mindestens 12 Urlaubswochen. Genaue Beschreibung der freien Übernachtungsplätze.


Die besten Campingplätze. Unzählige Sehenswürdigkeiten und Kirchen. Schwedisches Brauchtum hautnah: Mittsommer-Feiern, lebendige Traditions-Höfe und bunte Märkte.

Die Kultur des Sami-Volkes kennen lernen. Die Faszination der Mitternachtssonne erleben. Fahrt mit der längsten Seilbahn der Welt. Einkaufstipps: von Lappland-Spezialitäten über Räucherfisch und Schokolade bis zu Strickhandschuhen.

Kurze und lange Wanderungen in vielen Nationalparks und Naturreiservaten mit 3-Tages-Tour zum Kebnekaise.

Urwüchsige Natur mit reißenden Flüssen, riesigen Seen, grandioser Gebirgslandschaft und endlosen Wäldern.

Die schönsten Badeplätze in Flüssen und Seen und die besten Strände am Meer. Position aller Plätze mit präzisen GPS-Daten.



**Mit dem Wohnmobil nach Süd-Schweden**

*Tipps - Tricks - Touren - Tolle Strände*  
240 Seiten mit 180 Farbfotos und Tourenkarten. Kartiert. 11 x 22 cm. Nr. 1439. 17.90 Euro.

Über 4000 km Süd-Schweden in 20 Touren - Stoff für mindestens 10 Wochen Urlaub. Die schönsten Badeplätze und wie man mit dem Wohnmobil hinkommt.


Bekannte und weniger bekannte Sehenswürdigkeiten.

Tipps und Tricks für Ihre Ausrüstung und Reisevorbereitung mit ausgefeilter Profipackliste. Genaue Beschreibung vieler Ver- und Entsorgungsstationen.

Alle Fahrverbindungen und Buchungsstellen mit Internet-Adressen.

Alle Plätze mit präzisen GPS-Daten!

**Schweden Radwandern**



**Sverigeleden**

*Turist & Cykelguide med sevärheter och utförliga kartor*  
Drei Teile mit jeweils zwei Heften mit Karten im Maßstab 1:250.000 und einem Reiseführer neben dem Kartenteil. Großformat 21 x 30 cm. Nr. 6228. 178.95 Euro.

Dieser kombinierte Kartenatlas mit Reiseführer bietet alles, was Sie zur Vorbereitung einer Radtour auf dem bekannten Sverigeleden benötigen. Und unterwegs haben Sie mit den Karten im Maßstab 1:250.000 (oberhalb von Vilhelmina 1:400.000) immer die passende Landkarte dabei.

**Die drei Teile sind natürlich auch einzeln zum Preis von jeweils 64.95 Euro lieferbar:**

**Nr. 6228-1: Nördlicher Teil oberhalb von Östersund**

**Nr. 6228-2: Mittlerer Teil von der Höhe Östersund bis zur Höhe Säffle**

**Nr. 6228-3: Südlicher Teil unterhalb von Säffle mit Gotland**



**Schweden Norwegen: Nordseeküstenradweg**

*Outdoor-Handbuch aus der Reihe „Der Weg ist das Ziel“*  
121 Seiten mit 25 Farbfotos und acht farbigen Kartenskizzen. Taschenbuch. Nr. 6572. 14.90 Euro.

Der 2001 eröffnete, 6.000 km lange Nordseeküstenradweg führt zum großen Teil durch die skandinavischen Ländern Schweden und Norwegen. Den südlichen Ausgangspunkt markiert das traditionelle schwedische Seebad Värberg am Kattegat.

Der Radweg führt teilweise auf alten Bahntrassen nach Göteborg, von dort entlang der Schärenküste über mehrere Inseln zur norwegischen Grenze bei Strömstad. Nach der Querung des Oslofjords geht es durch Fischer- und Urlaubersiedlungen nach Kristiansand. Kurz hinter Farsund bedeuten tiefe Fjordeinschnitte auch mehrere Steigungen, bis es über Stavanger und Haugesund nach Bergen geht.

Von Bergen verkehren Fähren nach Schottland, wo der internationale Nordseeküstenradweg seine Fortsetzung findet.



**Radeln in Skåne**


*Zwei Reiseführer und Radwanderkarten im Maßstab 1:110.000, gedruckt auf wasserabweisenden Papier. Zwei geheftete, deutschsprachige Radwanderführer mit jeweils 32 Seiten. Nr. 5589. je 39.95 Euro.*

Die Touristenorganisation von Skåne hat eine neu konzipierte Radwanderkarte mit Broschüre herausgebracht; jeweils für Nord- und Süd-Skåne.

Die wasserabweisende Karte und die Broschüren bilden eine Einheit. In Text und Bild werden insgesamt 80 interessante Vorschläge für Fahrradtouren beschrieben. Sie verlaufen teils über Radwege, teils über wenig befahrene Landstraßen. Praktische Informationen wie Streckenlänge und Schwierigkeitsgrad finden sich natürlich ebenso wie viele Tipps zu interessanten Sehenswürdigkeiten. Die Radtouren sind auf den Karten deutlich gekennzeichnet.

Die beiden Teile sind auch einzeln zum Preis von jeweils 22.95 Euro lieferbar:

**Nord:** Nr. 5589-N  
**Süd:** Nr. 5589-S




**Östkusten Öregrund - Västervik**

*Turist & Cykelguide Skårgårdscykelleden Kustlinjen: Roslagen - Södertörn - Sörmlandskusten - Blå Kusten - Genom Stockholm - Arkösund - St Anna - Gryt - Tjust skårgårdar*  
Fahrradführer mit schwedischem Text 32 Seiten mit neun Kartenseiten im Maßstab 1:250.000 sowie zahlreichen Stadtplänen und Farbfotos. Geheftet. Großformat 21 x 30 cm. Verpackt in einer praktischen, doppelseitigen Plastiktasche. Nr. 6382. 29.95 Euro.

Dieser Kartenatlas mit Fahrradführer enthält nicht nur die Landkarten im Maßstab 1:250.000 sondern auch noch zahlreiche Stadtpläne. So sind insgesamt 371 Punkte in den Karten markiert und im Text beschrieben. Darüberhinaus finden Sie in diesem Fahrradführer viele weitere Informationen für unterwegs und zur Vorbereitung einer Radwanderung an der schwedischen Ostküste.

Auf vier beiliegenden Seiten finden Sie außerdem viele Adressen und Telefonnummern in zahlreichen Orten zu Campingsplätzen, Hotels, Touristenbüros, Fahrradwerkstätten und vielem mehr.

**Schweden Wandern**



**Schweden: Sarek**

*aus der Reihe „Der Weg ist das Ziel“*  
137 Seiten mit 25 Farbbildern und 10 Kartenskizzen. Taschenbuch. Nr. 6131. 14.90 Euro.

Schroffe Gipfel, mächtige Gletscher, karge Hochtäler, reißende Flüsse und dichte Wälder: Der Sarek im Norden der schwedischen Fjällkette ist eine vielfältige und eindrucksvolle Hochgebirgslandschaft, die oft als „letztes Wildnis Europas“ bezeichnet wird.

Der Sarek-Nationalpark wurde vor fast 100 Jahren eingerichtet, um diese einmalige Landschaft in ihrer Natürlichkeit zu erhalten und vor anderen Einflüssen zu schützen. Abgelegen, nahezu woglos, oft mit harten Wetterbedingungen, nahezu weglos, oft mit harten Wetterbedingungen, übt aber einen großen Reiz auf erfahrene Wanderer aus auf der Suche nach schwierigen und gleichwohl lohnenden Touren.

Diese vollständige Neubearbeitung ist an diejenigen gerichtet, die bereits über einige Erfahrung mit Fjälltouren in Skandinavien verfügen und sich gerüstet fühlen, abseits der öfter begangenen markierten Wanderwege auf eigene Faust und auf sich alleine gestellt unterwegs zu sein. Seit einigen Jahren nimmt die Zahl der Wanderer im Sarek zu und damit auch deren Auswirkungen auf die empfindliche subarktische Natur. Im Buch wird deshalb darauf eingegangen, wie man sich verantwortungsvoll verhalten kann, ohne Spuren zu hinterlassen in der Überzeugung, dass dies die Grundlage darstellt, den Sarek auch über die nächsten hundert Jahre als das zu erhalten, was er ist: Ein Ort großartiger und unberührter Natur.



**Schweden: Kungsleden**

*Der Weg ist das Ziel Outdoor-Handbuch*  
142 Seiten mit 44 farbigen Abbildungen, sechs farbigen Höhenprofilen, sieben farbigen Kartenskizzen und einer Übersichtskarte. Taschenbuch. Nr. 2322. 12.90 Euro.

Auf dem Königspfad durch das Gebiet der Samen

Fast tausend Kilometer zieht sich der bekannte Wanderweg, der Kungsleden entlang der Grenze zu Norwegen durch Schweden. Der gesamte Weg führt durch das Fjäll, die Heimat der Samen, der „Indianer Nordeuropas“, durch vier Landschaftsteile: das Dalafjäll, geprägt von großflächigen Plateaus und bedeckt von Rentiermoos; das Härjedalsfjäll, die einmalige Rogenmoräne, besetzt vom ältesten Baumbestand des Landes, eine Landschaft gekenn-