

**Schweden**


**Reiseführer**



Christer Amnéus  
**Lagom**

*Der inoffizielle Reiseführer zu den Schweden*  
129 Seiten. Taschenbuch.  
Nr. 5614. 14.95 Euro.

Mit Vorurteilen und Verallgemeinerungen, aber hoffentlich auch mit Humor, beschreibt der Verfasser auf seine Weise sein Heimatland. Lagom, der sehr inoffizielle Reiseführer zu den Schweden sollte wirklich als ein inoffizieller Reiseführer betrachtet werden. Dieses leichtsinnige Buch - Vierfüntel Ernst, Einfünftel Scherz, von einem typischen Schweden geschrieben, müsste jedoch ein teilweise wahres Bild über Schweden geben.



Sabine und Wolfram Schwieder  
● **Astrid Lindgrens Schweden**

*Von Bullerbü zur Villa Kunterbunt. Das komplette Reisehandbuch für kleine und große Astrid-Lindgren-Fans.*  
228 Seiten mit mehr als 150 Farbfotos.  
Kartiert. 13 x 18 cm.  
Nr. 6440. 14.90 Euro.

Bullerbü, Michels Katthult, Lönneberga alle diese Orte kennen Sie aus den beliebten Büchern der schwedischen Schriftstellerin. Natürlich sind diese Namen der Fantasie der Autorin entsprungen, doch gibt es in Schweden Orte, die sie inspirierten oder die als Schauplätze für Verfilmungen dienten. Ein Reiseführer, der Lust auf Schweden wie auch auf die Lindgren-Bücher macht, mit denen mehrere Generationen junger Leser aufgewachsen sind: auf den Spuren Astrid Lindgrens, von deren Geburtshaus bei der südschwedischen Kleinstadt Vimmerby bis hin zur Villa Kunterbunt auf der Insel Gotland. Geografisch übersichtlich gegliedert; in zahlreichen Gesprächen mit der Familie der Autorin wie auch mit Fachleuten gründlich recherchiert. Praktische Reisetipps: Informationen und Adressen, Hinweise für die Anreise, Tipps zu Essen und Einkaufen sowie zu Übernachtungsmöglichkeiten, die auch für Familien mit Kindern erschwinglich sind. **Dieses Buch ist die Neuauflage zu dem 2006 erschienenen Buch 'Wo ist Bullerbü'!**




Sabine und Wolfram Schwieder  
**Wunderbare Reise durch Schweden**

*Auf den Spuren Nils Holgerssons*  
285 Seiten mit 65 Fotos und Zeichnungen. Gebunden. 15 x 23 cm.  
Nr. 5823. 24.90 Euro.

Auch heute, 100 Jahre nachdem die schwedische Literaturnobelpreisträgerin Selma Lagerlöf ihr Kinderbuch „Nils Holgersson“ verfasste, faszinieren ihre Erzählungen zahlreiche kleine und große Leser. Dabei war die Geschichte des kleinen Bauernjungen, der mit einem Schwarm Wildgänse durch Schweden zieht, eigentlich als Schulbuch für den Landeskunde-Unterricht gedacht. Sabine und Wolfram Schwieder sind fünf Jahre lang der Reiseroute der Lagerlöfschen Gänse gefolgt und haben alle Plätze und Orte besucht, an denen Nils Holgersson seine Abenteuer erlebte. Dabei stellten sie fest, dass die meisten Beschreibungen im Buch noch immer mit den heutigen Gegebenheiten übereinstimmen. Ein Buch, das Lust macht, sich auf die Reise in den Norden zu begeben.

**Taschenbuch mit dem Titel 'Auf den Spuren Nils Holgerssons durch Schweden':**  
12.00 Euro. Nr. 5823TB



Marlen und Bert Baesgen  
**Schweden**

*Der Reiseführer mit dem hohen Gebrauchswert für Süd- und Mittelschweden sowie Lappland; inkl. Kungleden*  
544 Seiten mit zahlreichen Zeichnungen und Karten-Skizzen. Kartiert.  
13 x 19 cm. Nr. 1326. 24.80 Euro.


Dieser Band aus der Reihe der Velbinger-Reiseführer ist vollgepackt mit Tipps zur Planung und für unterwegs. Die Fülle hilfreicher Details und Infos zu Hotels, Restaurants, Verkehrsverbindungen, Freizeitaktivitäten und vielem mehr besticht, der locker, lebendige Stil macht Freude am Lesen und motiviert zum Selbstentdecken und Ausprobieren. „Eine Reihe von ungemein hohem Gebrauchswert.“ „Ein oder zwei Tipps können schon den Kaufpreis des Buches wieder einsparen.“ (Lesermeinungen)



Stefan Krull / Lars Dörenmeier  
● **Stockholm mit Mälarsee und Schärengarten**

*Individuelle Entdeckungen und Erlebnisse in der schwedischen Metropole und ihrem Umland*  
335 Seiten mit mehr als 140 Farbfotos, vielen Kartenskizzen und zwei ausklappbaren Übersichtskarten. Kartiert.  
12 x 18 cm. Nr. 6491. 12.80 Euro.

Die einzelnen Stadtteile werden anhand detaillierter (Routen-)Beschreibungen vorgestellt. Praktische Tipps ermöglichen eine spannende Erkundung auf eigene Faust. Vielfältige Informationen und Adressen zu Anreise, Unterkunft, Nahverkehr, Stadtführungen, Museen, Gastronomie, Shopping und Culturevents sowie Wissenswertes und Unterhaltendes zu Stadtgeschichte und Lebensart vervollständigen diesen kompetenten und umfangreichen Reiseführer. Detaillierte Beschreibungen des Schärengartens mit seinen über 24.000 Inseln sowie der traditionsreichen Kulturlandschaft um den Mälarsee runden den CityGuide perfekt ab.



Gudrun Schulte  
**Schweden: Småland, Öland, Blekinge**

*Reisehandbuch*  
230 Seiten mit 50 Fotos sowie 10 Karten und Plänen. Kartiert. 12 x 19 cm.  
Nr. 3037. 16.90 Euro.

Wollen Sie Schweden auf kurzen Wegen entdecken und nicht jeden Tag viele Stunden hinter dem Lenkrad verbringen? Dann können wir Ihnen den Süden des Landes empfehlen - nicht ganz so einsam wie der Norden, aber dafür vielfältiger in seinen Reizen. Dieses Buch stellt die populären Urlaubsregionen in Südschweden vor, in einer Ausführlichkeit, die neben Rundreisenden auch die vielen Ferienhausurlauber in dieser Region anspricht. Porträtiert werden die Landschaften Blekinge und Småland (mit der Insel Öland).

**Schweden Reiseführer** Suche ...  
Weitere Schweden-Reiseführer im Online-Shop:  
► Bücher  
► Schweden  
► Reise- & Aktivführer  
[www.Nordland-Shop.de](http://www.Nordland-Shop.de)

**Schweden**

**mit dem Wohnmobil**



Thomas Kliem  
● **Schweden mit dem Wohnmobil**

*Traumrouten von Skåne bis zum Siljansee. Stellplätze & Campingplätze, Detaillierter Streckenverlauf, Rast & Einkehr, Sehenswürdigkeiten*  
144 Seiten mit mehr als 150 Farbfotos. Kartiert. 17 x 24 cm.  
Nr. 6498. 19.95 Euro.

Mit dem Wohnmobil durch Schweden ein Sommermärchen! Die sechs Routen dieses Bandes führen kreuz und quer durch Süd- und Mittelschweden bis zum Siljansee. Sie erkunden das liebliche Schöner und die zerklüftete Westküste, umrunden den Vänernsee und folgen dem blauen Band des Göta Kanals übers Land. Praktische Infos speziell für Wohnmobildfahrer, Detailkarten und Wissenswertes zu Land und Sprache helfen bei der Reisevorbereitung. Hier ist Erholung garantiert!



Michael Moll  
**Die schönsten Routen durch Südschweden**

*Das spezielle Wohnmobil-Bordbuch für individuelles Reisen, Entdecken und Genießen. Erlebniserwerte Orte, fantastische Fahrstrecken, Camping- und Stellplätze, sportliche Aktivitäten, idyllische Picknickstellen, spektakuläre Naturphänomene.*  
239 Seiten mit mehr als 90 Farbfotos sowie zahlreichen Karten, Skizzen und Plänen. Mit 18seitigem Kartenatlas. Kartiert. 16 x 23 cm. Nr. 6208. 17.50 Euro.  
Das spezielle Reisebuch für Wohnmobilsten: neun detailliert ausgearbeitete Routen zu den schönsten und interessantesten Orten und Regionen zwischen Trälleborg und Mora. Das Buch erklärt das Jedermannsrecht, zeigt idyllische Stellplätze und beschreibt zahlreiche Campingplätze im Detail. Es hilft bei der Planung im Vorfeld der Reise und führt mit übersichtlichen Karten und Streckenplänen zu allen beschriebenen Orten.