



Norwegen - Süd
ROTHER WANDERFÜHRER


Bernhard Pollmann
● **Norwegen-Süd**
Die schönsten Fjord- und Bergwanderungen
159 Seiten mit 77 Farbfotos und 51 farbigen Kartenskizzen. Kartiert.
12 x 17 cm. Nr. 3841. 12.90 Euro.

Dieser Führer beschreibt 50 Wanderungen, darunter drei Weitwanderwege, im südlichen Teil zwischen Oslo, Lom, Bergen und Kristiansand. Der Bogen spannt sich von den höchsten Gipfeln Nordeuropas im Nationalpark Jotunheimen bis zu den malerischen Wäldern und Seen in der Telemark und den Heidehochflächen über dem wasserfallreichen Setesdal. Er führt zu den Felszenerien in Rogaland und auf die vergletscherten Folgefjonn-Halbinsel genauso wie zu den Panoramakuppen und Pflanzenoasen des Nationalparks Rondane und beinhaltet die Hausberge Oslos bis zum Härteigen.

Die Auswahl der Touren ist breit gefächert und bietet für jeden Geschmack und jede Kondition etwas.

Bernhard Pollmann, ein Kenner des Wanderparadieses Norwegen, beschreibt familienfreundliche Wanderungen ebenso wie ausgesetzte Gipfelanstiege. Einen besonderen Reiz besitzen die Touren, die zu Ausgangspunkten für Gletschertouren führen. Hier lässt sich unmittelbar die faszinierende Eislandschaft erleben. Besonderes Highlight für Outdoorfans, die Norwegen hautnah erleben wollen, sind die drei vorgestellten Mehrtageswanderungen, die in fünf bis acht Etappen die Regionen Blefjell - Hardangervidda, Jotunheimen und das Rondane-Gebirge erschließen.

Die Beschreibungen werden durch farbige Kärtchen mit Routeneintrag ergänzt, die eine gute Orientierung ermöglichen. Höhenprofile geben einen guten Überblick über den Tourverlauf. Abwechslungsreiche Bilder wecken die Lust auf die wunderschönen Landschaften. Zahlreiche Tipps zu Sehenswürdigkeiten runden das Angebot ab.



Outdoor Norwegen: Hardangervidda

Tonia Körner
Outdoor-Handbuch
Der Weg ist das Ziel
180 Seiten mit 30 Farbfotos sowie 11 Kartenskizzen. Taschenbuch.
Nr. 3235. 14.90 Euro.

Entlang der alten Bergenbahn geht es hier meist zu Fuß, aber auch per Fahrrad oder Ski, durch eine der bekanntesten Landschaften Südnorwegens. Alles was Sie für eine Tour über dieses mit Seen durchzogene Hochgebirgsplateau wissen müssen, teilen Ihnen die wandererfahrenen Autoren mit.

Norwegen Radwandern



● **Radwanderkarten-Sets Norwegen**

von Knut Bjoraa - Alle Texte in norwegisch, deutsch, englisch, niederländisch
Jedes Set ist verpackt in einer praktischen Plastikmappe. 12 x 25 cm.
Je 39.95 Euro.

Jedes Set dieser Radwanderkarte enthält eine Übersichtskarte und jeweils mehrere Strecken- und Ortskarten im Maßstab 1:100.000 bzw. 1:20.000 im Format 12 x 25 cm auf wasser- und reißfestem Papier; rücksseitig sind touristische Informationen wie Übernachtungsmöglichkeiten und Sehenswürdigkeiten mit Telefonnummern aufgedruckt. Der zugehörige Reiseführer im gleichen Format bietet auf ca. 50 Seiten viele touristische Informationen für die Reisevorbereitung und für unterwegs.

Nr. 6490-1Ö: Nordsjøruta Öst (Halden - Telemarks- und Sørlandskysten - Kristiansand; 470 km) mit 15 Strecken- und 11 Ortskarten

Nr. 6490-1V: Nordsjøruta vest (Kristiansand - Lista - Jaeren - Haugesund - Bergen; 534 km) mit 17 Strecken- und 4 Ortskarten.

Nr. 6490-2: Telemarkskanalen (342 km) mit 12 Strecken- und 4 Ortskarten

Nr. 6490-3: Setesdal - Hardanger (Setesdal - Haukelifjellet - Røldal - Odda - Sjøfjorden - Voss; 435 km) mit 14 Strecken- und 2 Ortskarten


Nr. 6490-4: Rallarveg og Hellingdal (Bergen - Voss - Rallarvegen langs Bergensbanen - Haugestøl - Hellingskarvet - Geilo - Hellingdal - Drammen; 539 km) mit 18 Strecken- und 4 Ortskarten.

Nr. 6490-5: Numedal (Geilo - Rødberg - Kongsberg - Larvik; 271 km)

Nr. 6490-6: Telemark og Ryfylke (Lunde - Bø - Rjukan - Røldal - Sauda - Jerpeland; 497 km) mit 16 Strecken- und einer Ortskarte.

Nr. 6490-7: Lofoten (ca. 300 km beschriebene Strecke) mit 16 Streckenkarten und einem 64seitigen Beiheft.

● **Sykkelruter i Norge**



Tunnel- og planleggingskart for sykklister
Planungskarte für Radtouren in Norwegen
Fahrrad-Planungskarte 1:1 Mio, gefalzt. Nr. 5421, 14.80 Euro.

Die ideale Planungskarte mit vielen Vorschlägen für interessante Radtouren in Norwegen, die auch alle in der Karte gekennzeichnet sind. Neben den Tourenvorschlägen finden Sie auf der Rückseite viele weitere touristische Informationen und Bilder. Besonders wichtig: Alle wichtigen Tunnel sind aufgeführt und es wird auch verzeichnet, ob ein Tunnel für Radwanderer gesperrt ist oder befahren werden kann. Alle Texte in Norwegisch.

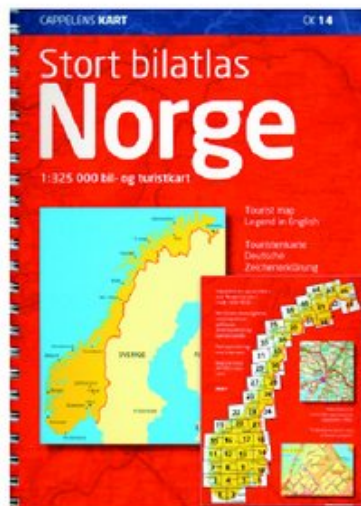

Norwegen Landkarten

Norwegen Gebietskarten

Die Cappelen-Kartenserie ist seit vielen Jahren ein zuverlässiger Begleiter für Norwegen-Urlauber. Es werden nicht nur viele wichtige Reiseinformationen wie Hotels, Jugendherbergen, Campingplätze, Fähren, Sehenswürdigkeiten, Winter- und Sommerstraßen sondern auch Wanderwege und Hütten im Gebirge verzeichnet.
Maßstab: 1:335.000 bzw. 400.000

Preis je Blatt 11.90 Euro.

- Nr.:
- 120201** Südnorwegen
 - 120202** Fjordland - Femund
 - 120203** Trondelag
 - 120204** Nordland
 - 120205** Troms - Finmark
 - 1202050** Östlandet sør
1:150.000. 13.95 Euro
 - 1202052** Lofoten
1:220.000 mit vielen Ortsplänen.
13.95 Euro
 - 120206** Norwegen ges.
1:1 Mio.




● **Stort bilatlas Norge**
1:325.000 bil- og turistkart
208 Seiten. Spiralbindung. Großformat
22 x 34 cm. Nr. 6398. 44.95 Euro.

Dieser norwegische Autoatlas umfasst ganz Norwegen im Maßstab 1:325.000 mit ausführlicher, auch deutschsprachiger Legende. Die Karten werden durch ein 40.000 Namen umfassendes Register erschlossen. Zusätzlich finden Sie hier 72 Stadtpläne und mehrere Übersichtskarten.



● **Stor-Oslo**
Stadtplan mit Umgebungskarte und Register mit 6000 Namen
Stadtplan im Maßstab 1:10.000 mit einer Umgebungskarte im Maßstab 1:22.000.
Gefalzt. Nr. 6518. 14.95 Euro.



● **Veiatlas Norge 2008/2009**
Autoatlas Norwegen
232 Seiten. Spiralbindung. Großformat
24 x 31 cm. Nr. 3208. 39.95 Euro.

Dieser praktische und trotzdem enorm preiswerte Straßenatlas zeigt ganz Norwegen im Maßstab 1:300.000 und übertrifft damit alle anderen Autokarten-Serien. Die übersichtliche Kartenansicht bietet schon im Kartenbild viele wichtige touristische Informationen wie zum Beispiel Campingplätze, Hotels, Entsorgungstationen, Freizeiteinrichtungen und Sehenswürdigkeiten.

Außerdem bietet er eine Übersichtskarte Nord-europa (1:4 Mio.), eine Entfernungstabellen sowie ein Register mit mehr als 30.000 Namen aus den Karten.

Die 80 Stadtpläne von Alta bis Åndalsnes im Maßstab 1:20.000 machen Ihnen die Orientierung in großen und kleinen Städten leicht.
Die neue Ausgabe des Veiatlas erscheint voraussichtlich Ende 2008.

Topografische und Wanderkarten von Norwegen finden Sie auf den nächsten Seiten.