

Martin Velbinger
Norwegen Nord
 Der Reiseführer mit dem hohen Gebrauchswert
 944 Seiten mit zahlreichen einfarbigen Abbildungen, Kartenskizzen und Plänen. Kartiert. 12 x 19 cm. Nr. 5915. 29.80 Euro.

Fast tausend Seiten geballte Informationen. Straßen, die sich verträumt am Meer entlangschlängeln, teils absolute Einsamkeit und Übernachten in allen Fischerhütten direkt an der Küste Norwegens. Mit kleinen Propellermaschinen der Widerke über tief eingeschnittene Fjorde und karige Berglandschaften fliegen - Abenteuerfeeling pur wie nirgends sonst mehr in Europa! Ganz im Norden das Nordkap, Europas (fast) nördlichster Punkt und heilige Pilgerstätte vieler Nord-Norwegen-Fahrer.

Die Lofoten - ein Inselgewirr vor der norwegischen Küste mit viel Flair und Stimmung, wenn hier abends die Sonne untergeht.

Das sind nur einige Highlights aus dem sicherlich dicksten Nordnorwegen-Reiseführer aus der beliebten Velbinger-Reihe, in dem es auch schon den Band Süd-Norwegen gibt.

„Eine Reihe von ungemein hohem Gebrauchswert.“

„Ein oder zwei Tipps können schon den Kaufpreis des Buches wieder einsparen.“ (Lesermeinungen zum Band Süd-Norwegen)




Rainer Lauer
Norwegen für Angler
 144 Seiten mit mehr als 200 Abbildungen. Kartiert. 17 x 24 cm. Nr. 6561. 19.95 Euro.

Norwegen gilt besonders unter Meeresanglern nach wie vor als Reiseland Nr. 1. Neben dem Fischen auf Lachse, Saiblinge, Forellen und weitere Süßwasser-Arten existieren unbegrenzte Möglichkeiten zum Wandern. Und das alles inmitten einer grandiosen Berg-Landschaft.

Mit diesem Buch werden Sie zu den attraktivsten Revieren in Norwegen geführt. Zahlreiche zusätzliche Freizeittipps machen den Norwegenurlaub für die ganze Familie zu einem einmaligen Erlebnis.

Landkarten zu den einzelnen Regionen Norwegens runden den Reiseführer ab.

Norwegen mit dem Wohnmobil



Thomas Klem
Norwegen mit dem Wohnmobil
 Die schönsten Routen zwischen Nordkap und Südkap
 144 Seiten mit etwa 150 Abbildungen. Kartiert. 17 x 24 cm. Nr. 5828. 19.95 Euro.

Wollen Sie den Traum wahr machen, Norwegen mit dem Wohnmobil zu bereisen? Dann stellt Ihnen dieser Reiseführer acht der schönsten Routen vor - alle bestens geeignet für Wohnmobile. Detailliert beschrieben führen sie, teilweise abseits ausgetretener Touristenpfade, über reizvolle Strecken zu landschaftlichen und kulturellen Attraktionen.

Eine informative Einführung mit landeskundlichen und wohnmobilspezifischen Tipps sowie Reiseinfos von A-Z machen Ihnen die Planung leicht.



Werner K. Lahmann
Die schönsten Routen durch Südnorwegen
 Das spezielle Wohnmobil-Bordbuch für individuelles Reisen, Entdecken und Genießen. Erlebniserwerte Orte, Camping- und Stellplätze, fantastische Fjorde, sportliche Aktivitäten, interessante Citybesuche, idyllische Picknickstellen, spektakuläre Naturphänomene.
 207 Seiten mit mehr als 70 Farbfotos sowie 24 farbigen Karten und Plänen. Kartiert. 16 x 23 cm. Nr. 6132. 17.50 Euro.

Norwegen, das Land der Fjorde und Berge, lockt alljährlich Wohnmobilsten zu immer neuen Entdeckungsfahrten. Dieser Wohnmobil-Tourguide für Norwegen von der Südspitze bis etwa zur Höhe von Trondheim liefert dazu die entsprechenden Informationen: Wie sind die Campingplätze ausgestattet, wo kann man in den Städten parken, wie ist es mit der Ver- und Entsorgung oder dem freien Übernachten nach Jedermannsrecht?

Er hilft bei der Routenplanung, führt mit übersichtlichen Karten und Streckenplänen zu allen


beschriebenen Orten und enthält eine Fülle nützlicher Tipps. Sechs detailliert ausgearbeitete und miteinander verknüpfbare Touren führen zu allen bekanntesten Sehenswürdigkeiten im Süden Norwegens.
 - Alle Fährlinien mit detaillierten Buchungsinfos
 - Park-, Camping- und Stellplätze mit allen Details
 - Sämtliche Camping- und Stellplätze mit GPS-Koordinaten
 - Ratschläge zur Sicherheit, Unfall- und Pannenhilfe.



Reinhard Schulz / Waltraud Roth-Schulz
Mit dem Wohnmobil nach Süd-Norwegen
 Die Anleitung für einen Erlebnisurlaub vom Süden bis nach Trondheim
 Tipps - Tricks - Touren - Tolle Plätze
 240 Seiten mit vielen Farbfotos und Tourenkarten. Kartiert. 11 x 22 cm. Nr. 2081. 17.90 Euro.

Dieser Wohnmobil-Reiseführer stellt 18 Touren mit mehr als 4000 km vor. Er führt zu den bekanntesten, aber auch zu vielen unbekanntesten Sehenswürdigkeiten, Badeplätzen, Berg- und Wildniswanderungen und vielen Übernachtungsplätzen. Tipps und Tricks für Ausrüstung, Reisevorbereitung, Packlisten, Fährverbindungen und Ver- und Entsorgungsstationen runden diesen praktischen Reisebegleiter ab.

Alle Plätze mit präzisen GPS-Daten!



Reinhard Schulz / Waltraud Roth-Schulz
Mit dem Wohnmobil nach Nord-Norwegen
 Trips - Tricks - Touren - Tolle Plätze
 240 Seiten mit 220 Farbfotos und Tourenkarten. Kartiert. 11 x 22 cm. Nr. 2940. 17.90 Euro.

Aus dem Inhalt dieses praktischen Wohnmobil-Führers: 7.500 km in 15 Touren zu den bekanntesten und vielen unbekanntesten Sehenswürdigkeiten; Abstecher zu den Nationalparks, den schönsten Fjorden, Gletschern, Canyons und aufs Fjell; Wanderungen auf den Lofoten, Walsafari; in die Arktis und die russische Taiga; die schönsten Mitternachtssonnen-Plätzchen; freie Übernachtungen - kein Problem; 300 Tipps und Tricks zu Ausrüstung und Reisevorbereitung; ausgefeilte Packliste; Ver- und Entsorgungsstationen; Picknick-, Wander- und Badeplätze. Alle Plätze jetzt auch mit GPS-Daten!

Norwegen mit dem Motorrad




Dr. Volker Wahmkow
Norwegen - Die schönsten Motorradrouten
 Top-Touren von der Nordsee bis zum Eismeer
 144 Seiten mit sehr vielen Farbfotos. Gebunden. 16 x 23 cm. Nr. 6139. 19.95 Euro.

Norwegen ist ein Reiseland für Individualisten und für immer mehr Motorradfahrer ein Traumziel! Die Biker lassen sich begeistern von den großartigen Routen: rund um die überwältigenden Fjorde, entlang der Atlantikstraße, den kurvig-steilen Trollstieg nach Norden hinauf und zu Europas größtem Festlandgletscher. In sympathischen Städten wie Oslo, Bergen oder Lillehammer kann man hervorragend Pause machen.

Dieser Reiseführer wartet mit allem Wissenswerten für die Planung auf und ist unterwegs ein informativer Begleiter.

Norwegen Wandern



Alwig Derstvenscheg
Trekking Guide: Norwegen
 Die schönsten Trekking-Touren
 216 Seiten mit etwa 150 Abbildungen. Kartiert. 12 x 19 cm. Nr. 5829. 19.95 Euro.

Ein Traumland zu Fuß entdecken: Norwegen, das sich über 1700 Kilometer vom warmen Süden bis zur Tundra im Norden erstreckt mit seinem weiten Spektrum an Landschaften wird mit Recht als ideales Trekkingland bezeichnet.

Von leichten Wanderungen über Hochflächen bis zu Gipfelbesteigungen, von Touren von Hütte zu Hütte oder mit dem Zelt und Flusswanderungen wird dem Trekker alles geboten.

Norwegenexperte Alwig Derstvenscheg beschreibt nicht nur exakt die Wege, sondern vermittelt auch das grandiose Erlebnis, das Trekker im Land der Mitternachtssonne und des Polarlichts erwartet.

- Touren durch die schönsten Landschaften
 - Tipps zur Planung und Ausrüstung
 - Übersichtskarte, Detailkarten, Etappencharakteristik